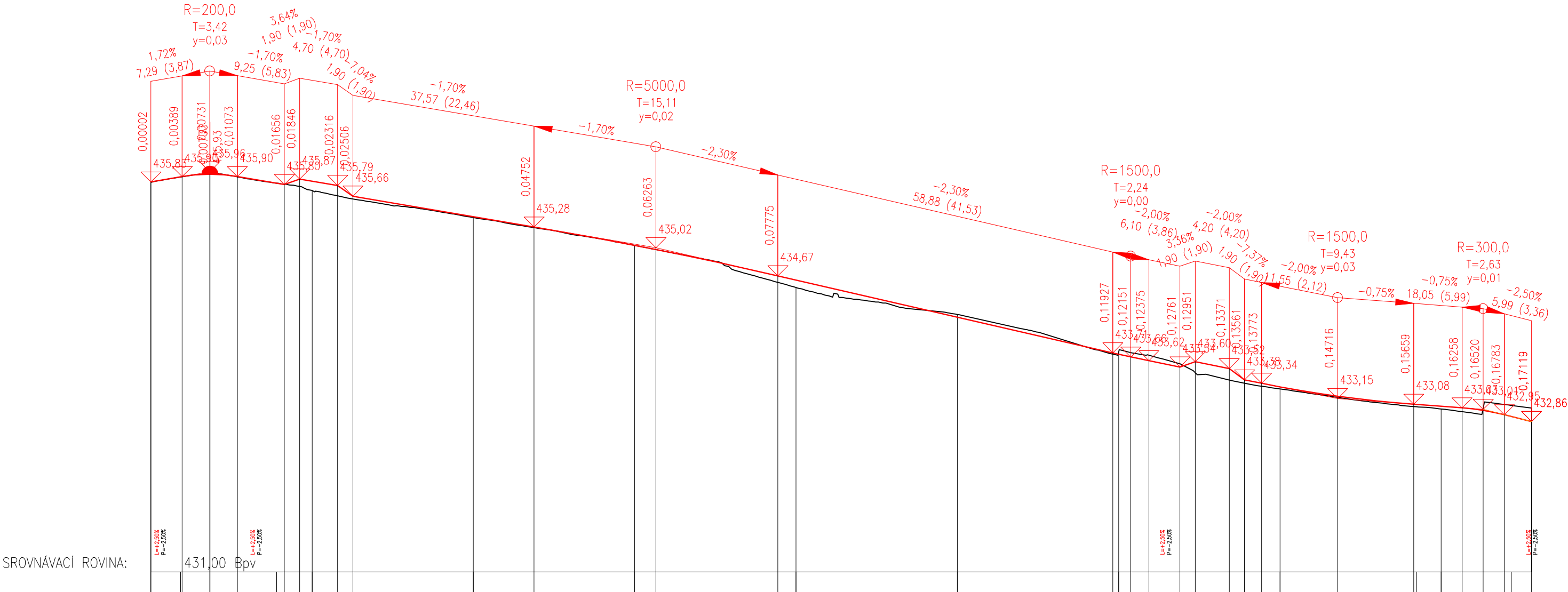

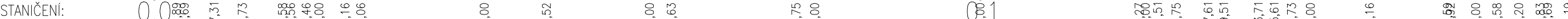
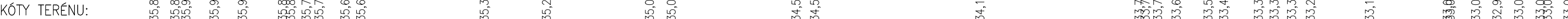


PŘEHLEDNÝ PODÉLNÝ PROFIL, M 1:500/50
UL. TICHÁ - km 0,000 - 0,171

Table with 2 columns: KRAJ: (Královéhradecký), KATASTRÁLNÍ ÚZEMÍ: (Horní Staré Město 769151)

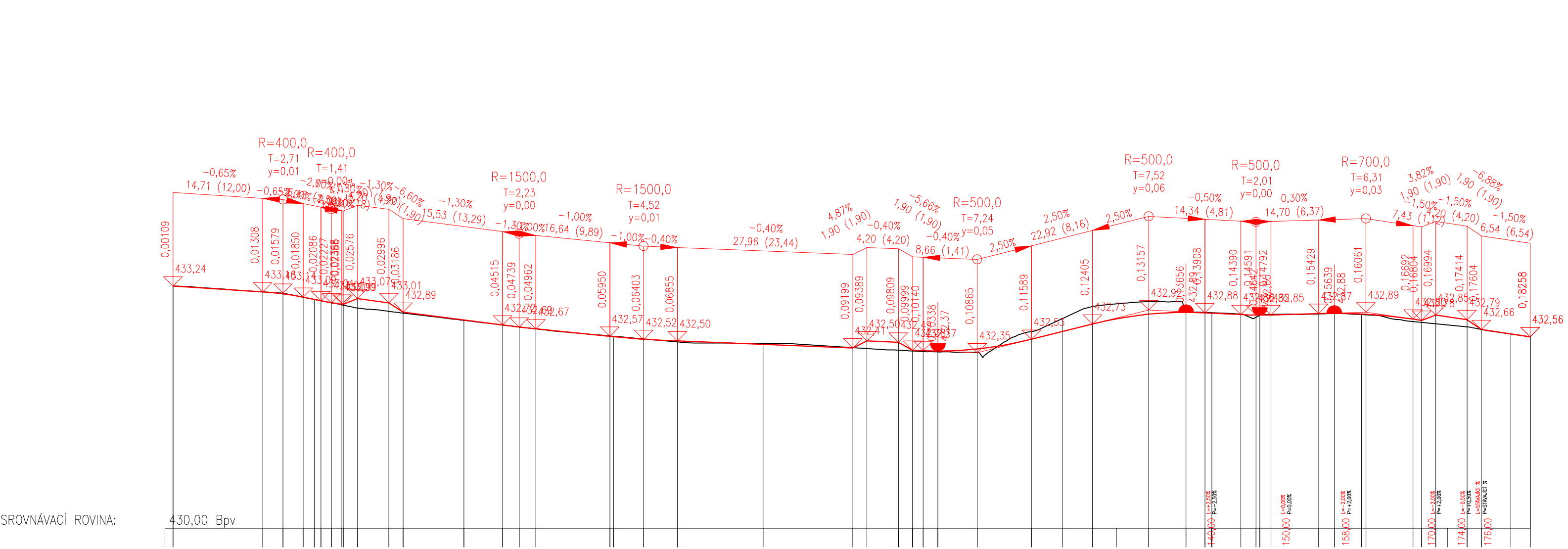


SROVNÁVACÍ ROVINA: 431,00 Bp



PŘEHLEDNÝ PODÉLNÝ PROFIL, M 1:500/50
UL. MLÁDEŽNICKÁ - km 0,000 - 0,183

Table with 2 columns: KRAJ: (Královéhradecký), KATASTRÁLNÍ ÚZEMÍ: (Horní Staré Město 769151)



SROVNÁVACÍ ROVINA: 430,00 Bp





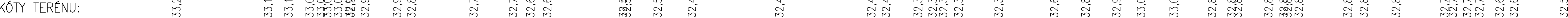



Table with 2 columns: ZMĚNA (03, 02, 01) and POPIS (DATUM).

ING. IVAN ŠÍR
PROJEKTOVÁNÍ DOPRAVNÍCH STAVEB a.s.
Haškova 1714/3, 500 02 Hradec Králové, tel: +420 603 181 473, sir@sirivan.cz, www.sirivan.cz
IČ: 287 86 793

investor: Město Trutnov
Slovanské náměstí 165, 541 16 Trutnov

Rekonstrukce komunikace a parkovacích ploch v ulici Mládežnická a Tichá

Legend and project details including: kraj (Královéhradecký), MÚ / OU (Trutnov), stupeň utajení (bez utajení), datum (10 / 2024), zakázkové číslo (22 053), stupeň PD (PDPS), odpovědný projektant stavby (Ing. Ivan Šír), odpovědný projektant objektu (Ing. Jan Fiala), vypracoval (Ing. Martina Záludová), kontroloval (Ing. Jan Fiala), změna číslo (00), měřítko (1:500/50).

OBJEKTY POZEMNÍCH KOMUNIKACÍ
PODÉLNÉ PROFILY

D.1.1
2.2